

# Grande randonnée en pays de Saint-Flour Margeride

## LA TRAVERSEE BLANCHE : 26 Février 2017

### Description des 3 Itinéraires

En famille ou entre amis, la Traversée Blanche entraîne les adeptes de pleine nature sur les chemins autour desquels se sont bâtis l'histoire, la vie et l'âme de notre territoire. La 11<sup>ème</sup> édition est une illustration du riche patrimoine et de la variété des paysages que nous offrent les communes du Pays de Saint-Flour Margeride.

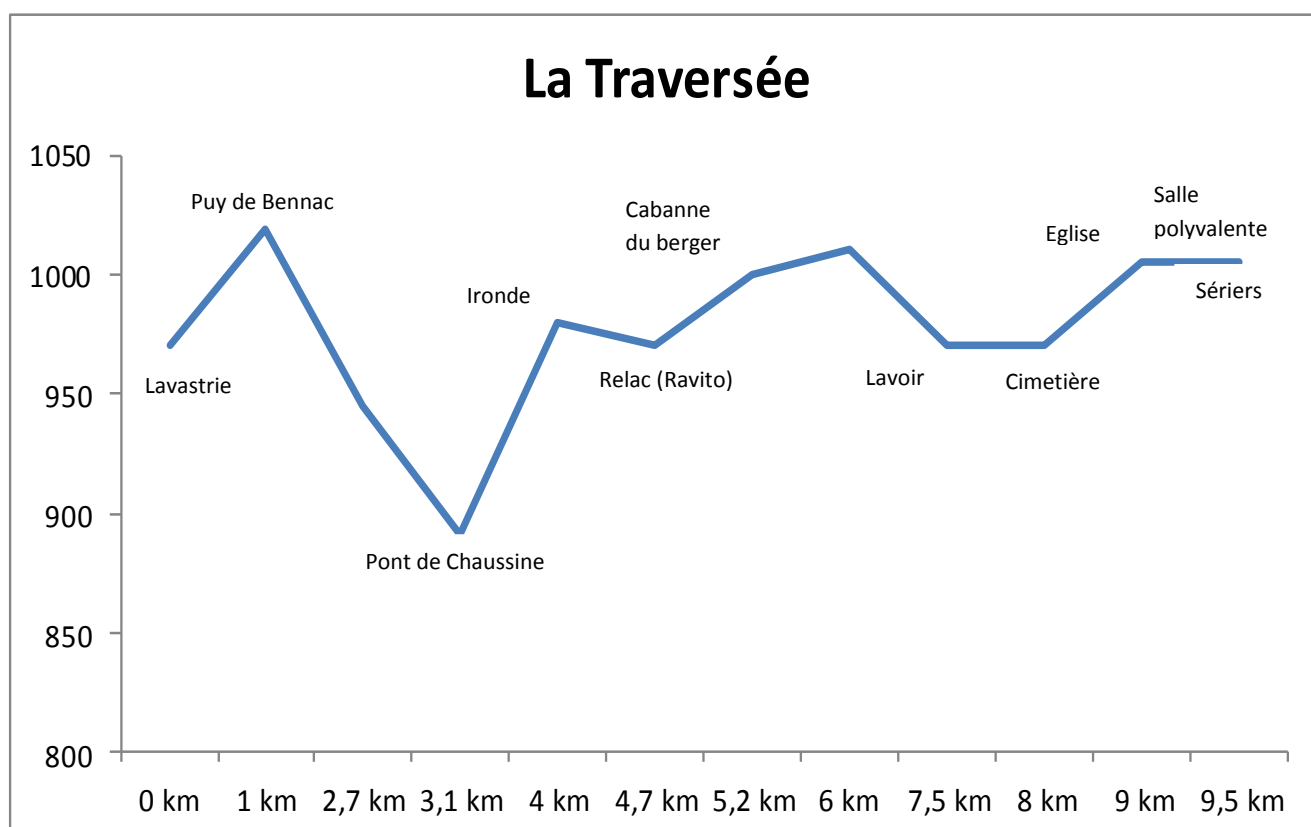
Que vous soyez un randonneur assidu ou un promeneur occasionnel, choisissez un parcours à votre mesure parmi les 3 proposés cette année. Avant de vous lancer, consultez les caractéristiques de chaque itinéraire et tenez compte des conditions climatiques du moment qui peuvent soit durcir ou soit rendre accessible au plus grand nombre l'ensemble des randos. Puis, laissez-vous guider au sein de ce remarquable espace naturel et bien préservé.

### **ITINERAIRE N°1 : LA TRAVERSEE (9,5 km)**

Inscriptions et départ libre de 13h15 à 14h45 de la salle polyvalente à Lavastrie

**LAVASTRIE** → **SERIERS** (Balisage orange)

Il s'agit de la rando phare de la TB



Dès le départ, donné de LAVASTRIE (Alt 970 m), nous gravissons le « Puy de Bennac » (km 1, - Alt 1019 m). La montée qui y accède n'est pas très difficile. Elle est composée d'une partie goudronnée permettant de quitter le bourg puis d'un beau chemin en forêt.

Les 2 km qui suivent « le Puy de Bennac » se déroulent dans les bois. Ils conduisent les randonneurs au « pont de chaussine ». Cet endroit est quant à lui le plus bas de l'itinéraire (km 3,1 - Alt 891 m). Le trajet qui y mène passe d'abord à « chaussine » (km 2,7 - Alt 945 m) puis rejoint le pont en empruntant un joli sentier ré-ouvert spécialement pour la Traversée Blanche grâce à la bienveillance de la commune de Lavastrie. Le « pont de Chaussine » enjambe le « ruisseau de rivet ». Le petit cours d'eau sépare la commune de Lavastrie à celle de Sériers.

Nous nous dirigeons vers « Ironde » (km 3,7 - Alt 980). Le côté bucolique des lieux récompense les efforts consentis pour relier, en montée, le hameau. A la sortie, une petite route assez plate conduit à « Relac » (km 4,7 - Alt 970 m). Ici, les participants ont réalisé la moitié de l'étape. Le ravitaillement est le bienvenu avant d'affronter, 500 m plus haut, « la planèze » !

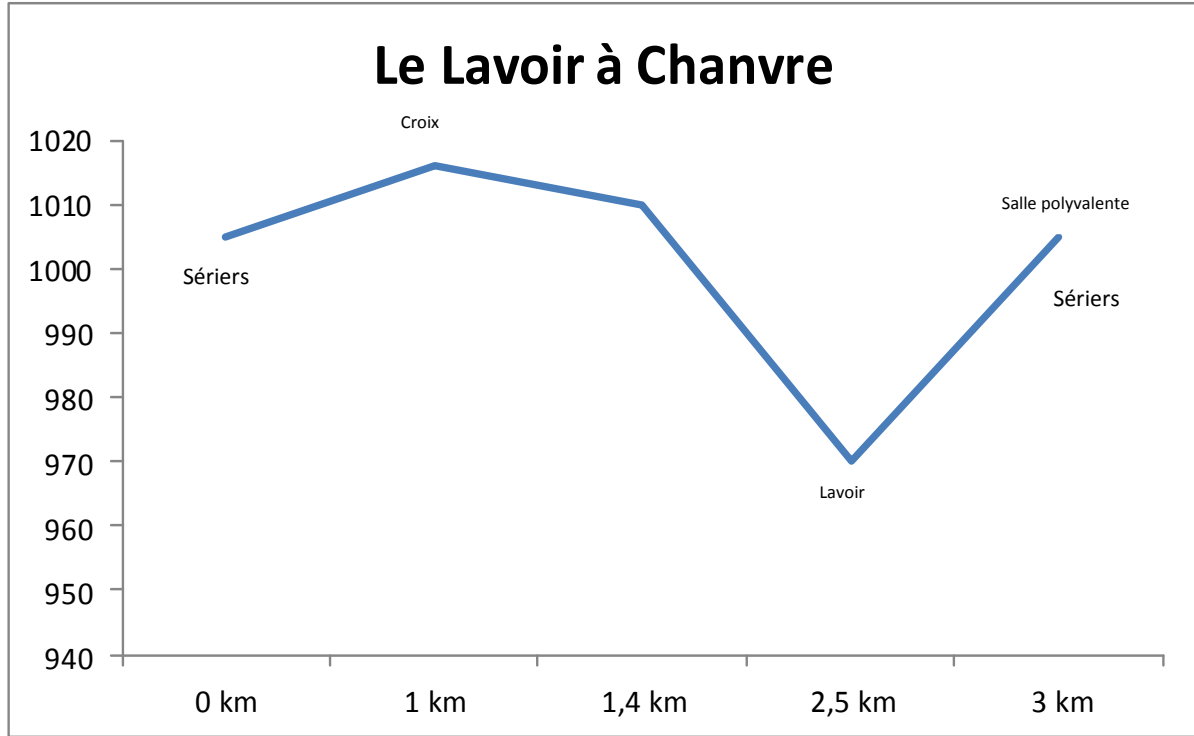
La cabane du berger (km 5,2 - Alt 1000 m) marque le début de cette partie découverte que l'on traverse en empruntant d'abord une prairie suivie d'une piste assez large. Ce secteur totalise 1 km (km 6,2 - Alt 1010 m). Il ne laissera pas indifférent les participants de la TB qui, selon les conditions météo, soit s'attarderont pour admirer les montagnes du cantal et celles de la Margeride, soit accéléreront le pas afin de s'éloigner au plus vite de ce long plat, très exposé aux vents !

Avant de dévaler en contre bas du plateau, l'itinéraire de la TB se connecte avec les circuits partant de Sériers. Les quelques km restant à parcourir sont donc communs à tous les marcheurs.

La partie finale est très champêtre. Des murets en pierres sèches jalonnent le parcours jusqu'à son terme. Peu après le lavoir (km 7,5 - Alt 970), on peut choisir, selon sa forme, soit de rejoindre directement, sur une petite route en montée, la salle polyvalente de Sériers (km 8 - Alt 1005 m), soit continuer l'escapade en parcourant une jolie boucle de 2 km qui relie l'arrivée en passant par l'église romane (km 9 - Alt 1005 m).

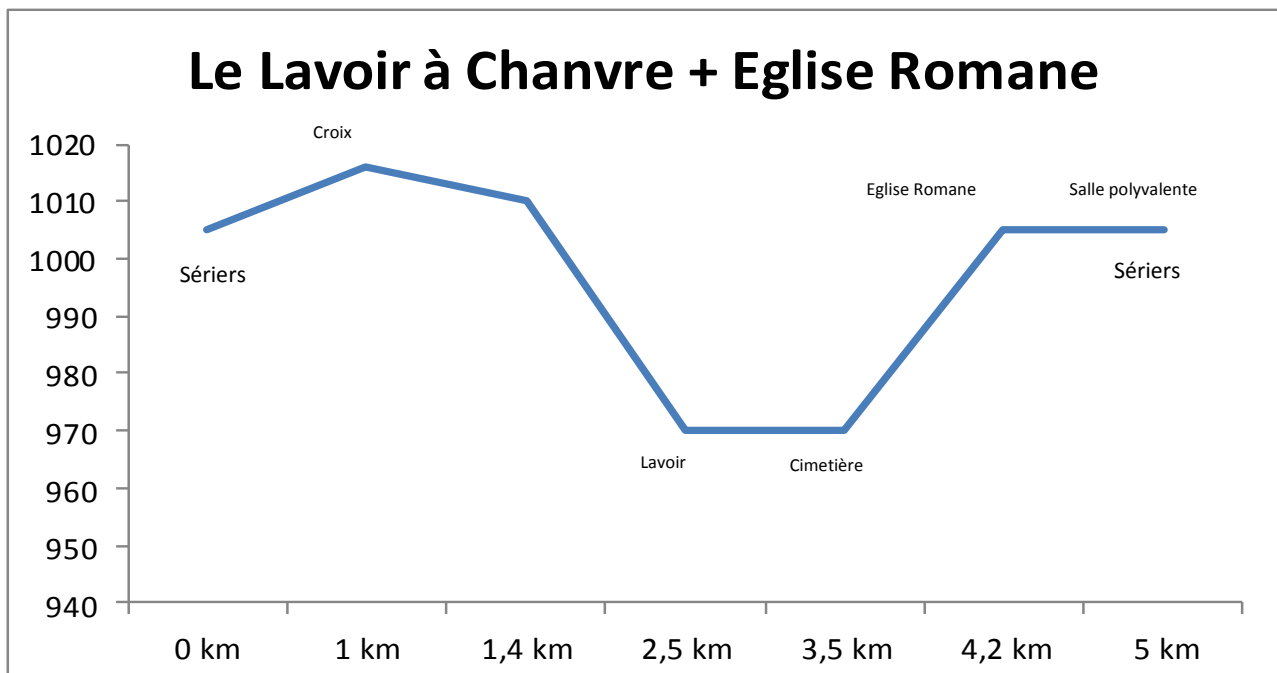
### **ITINERAIRE N°2 : LE LAVOIR A CHANVRE (3 km)**

Inscriptions et départ libre de 13h15 à 15h30 de la salle polyvalente  
Sériers - Sériers (Balisage jaune)



### **ITINERAIRE N°3 : LE LAVOIR A CHANVRE + EGLISE ROMANE (5 km)**

Inscriptions et départ libre de 14h à 15h30 de la salle polyvalente  
Sériers - Sériers (Balisage vert)



De la salle polyvalente de Sériers (Alt 1005 m), nous empruntons un chemin en face, traversons un pré, puis rejoignons une bonne piste. Après une petite côte, une borne surmontée d'une croix en pierre marque le 1<sup>er</sup> km (km 1 - Alt 1016 m). Ici, le parcours est exposé. Nous sommes sur la planèze ! Si les conditions météo sont bonnes, nous nous attarderons pour admirer les montagnes du plomb du cantal et les monts de la Margeride. Dans le cas contraire, il ne faudra pas trop musarder à cet endroit afin de rejoindre, quelques centaines de mètres plus loin des passages plus à l'abri (km 1,4 - Alt 1010 m). Avant de dévaler en contre bas du plateau, les circuits de 3 et 5 km se connectent avec l'itinéraire de la Traversée Blanche. La distance restant à parcourir est donc commune à tous les marcheurs.

La partie finale est très champêtre. Des murets en pierres sèches accompagnent les randonneurs et agrémentent la découverte de cette terre d'élevage et de son terroir. Peu après le lavoir à chanvre (km 2,5 - Alt 970), il faut faire son choix de parcours. Soit on envisage de rallier directement l'arrivée par une petite route en montée (km3 - Alt 1005 m), soit on décide de continuer la balade en parcourant une jolie boucle de 2 km supplémentaires qui relie la salle polyvalente de Sériers en passant par l'église romane (km 5 - Alt 1005 m). Dans les 2 cas, on apprécie au passage le riche patrimoine bâti du bourg.

**Bonne randonnée !!!**