

Grande randonnée en pays de Saint-Flour Margeride

LA TRAVERSEE BLANCHE : 25 Février 2018

Description des 3 Itinéraires

En famille ou entre amis, la Traversée Blanche entraîne les adeptes de pleine nature sur les chemins autour desquels se sont bâtis l'histoire, la vie et l'âme de notre territoire. La 12^{ème} édition est une illustration du riche patrimoine et de la variété des paysages que nous offrent les communes de Saint-Flour Communauté.

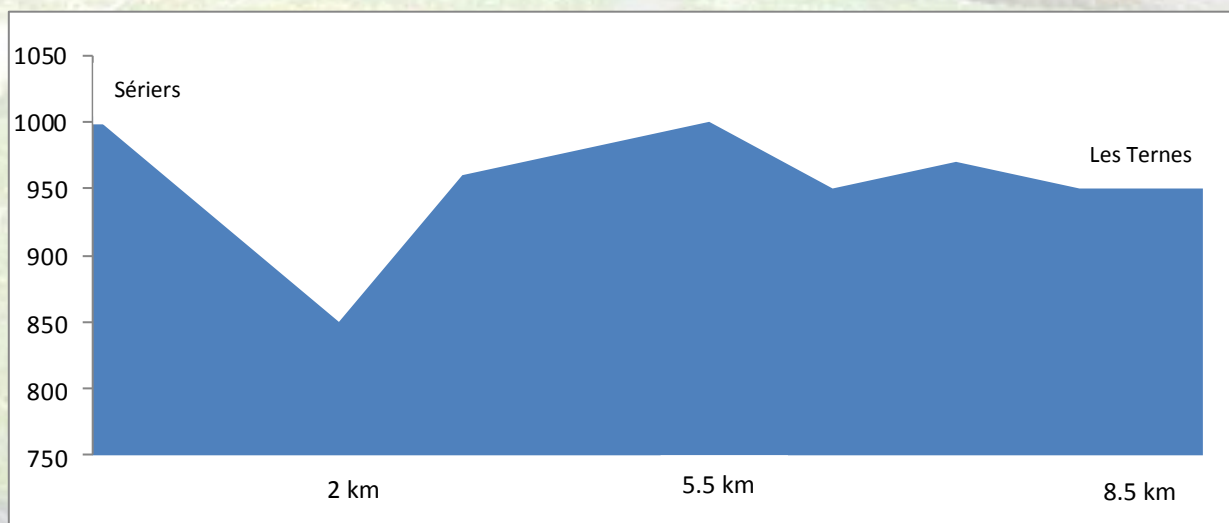
Que vous soyez un randonneur assidu ou un promeneur occasionnel, choisissez un parcours à votre mesure parmi les 3 proposés cette année. Avant de vous lancer, consultez les caractéristiques de chaque itinéraire et tenez compte des conditions climatiques du moment qui peuvent soit durcir soit rendre accessible au plus grand nombre l'ensemble des randos. Puis, laissez-vous guider au sein de ce remarquable espace naturel et bien préservé.

ITINERAIRE N°1 : LA TRAVERSEE (8,5 km)

Inscriptions et départ libre de 13h15 à 14h45 de la salle polyvalente à Sériers

SERIERS → **LES TERNES** (Balise orange)

Il s'agit de la rando phare de la TB



Dès le départ, donné de SERRIERS (Alt 1 005 m), nous descendons le bourg sur une partie goudronnée (km 0.5 - Alt 965 m). A la sortie du village, nous entrons dans un secteur inconnu du grand public. Il totalise 4 km environ. Les randonneurs entament cette portion par une longue descente en sous-bois. Le chemin mène au « pont de Gatel ». L'ouvrage franchit le « ruisseau des Ternes » (km 1,7 - Alt 854m). Au même endroit, le « moulin de Pauc » (du nom de son propriétaire) marque l'entrée sur la commune de Villedieu. Après l'édition 2014, nous y faisons à nouveau une jolie incursion.

Nous quittons le « Moulin de Pauc » pour entamer la principale difficulté du parcours. Il faut adopter un rythme modéré afin de s'extirper sans trop d'efforts de cette profonde vallée. Des sentiers escarpés permettent de gravir les 500 premiers mètres de l'ascension (km 2,2 - Alt 910 m). Il s'agit du palier le plus pentu mais aussi le plus sauvage de l'itinéraire. Ici, c'est le domaine des cervidés et des sangliers !!!

Puis, nous surplombons le ravin de « La champ ». L'inclinaison est plus modérée. Elle nous permet ainsi de récupérer et de profiter pleinement de cet espace naturel et bien préservé. Un peu plus haut, nous apercevons à l'ouest, le bourg des TERNES (km 2.8 - Alt 960 m).

Le tracé prend encore de la hauteur. Nous basculons sur l'autre versant. Celui orienté vers le bassin sanflorain (km 3.5 - Alt 991m). Puis, nous progressons durant 1 km, sur les « chemins de Villedieu ». Ses belles pistes sont bien connues des joggers, vététistes et autres promeneurs pour leurs dénivelées modérées bien adaptées à la pratique de ces disciplines. De surcroit, l'endroit propose un cadre remarquable pour toutes les activités de pleine nature.

Nous quittons désormais la commune de VILLEDIEU (km 4.5 - Alt 965m) et nous engageons sur celle des TERNES. Après quelques centaines de mètres en montée (km 4.9 - Alt 1 000 m), l'itinéraire de la « Traversée Blanche » se connecte avec le circuit « Les Jarriges » totalisant quant à lui 5.5 km et partant des TERNES. La distance restant à parcourir est donc commune aux deux itinéraires.

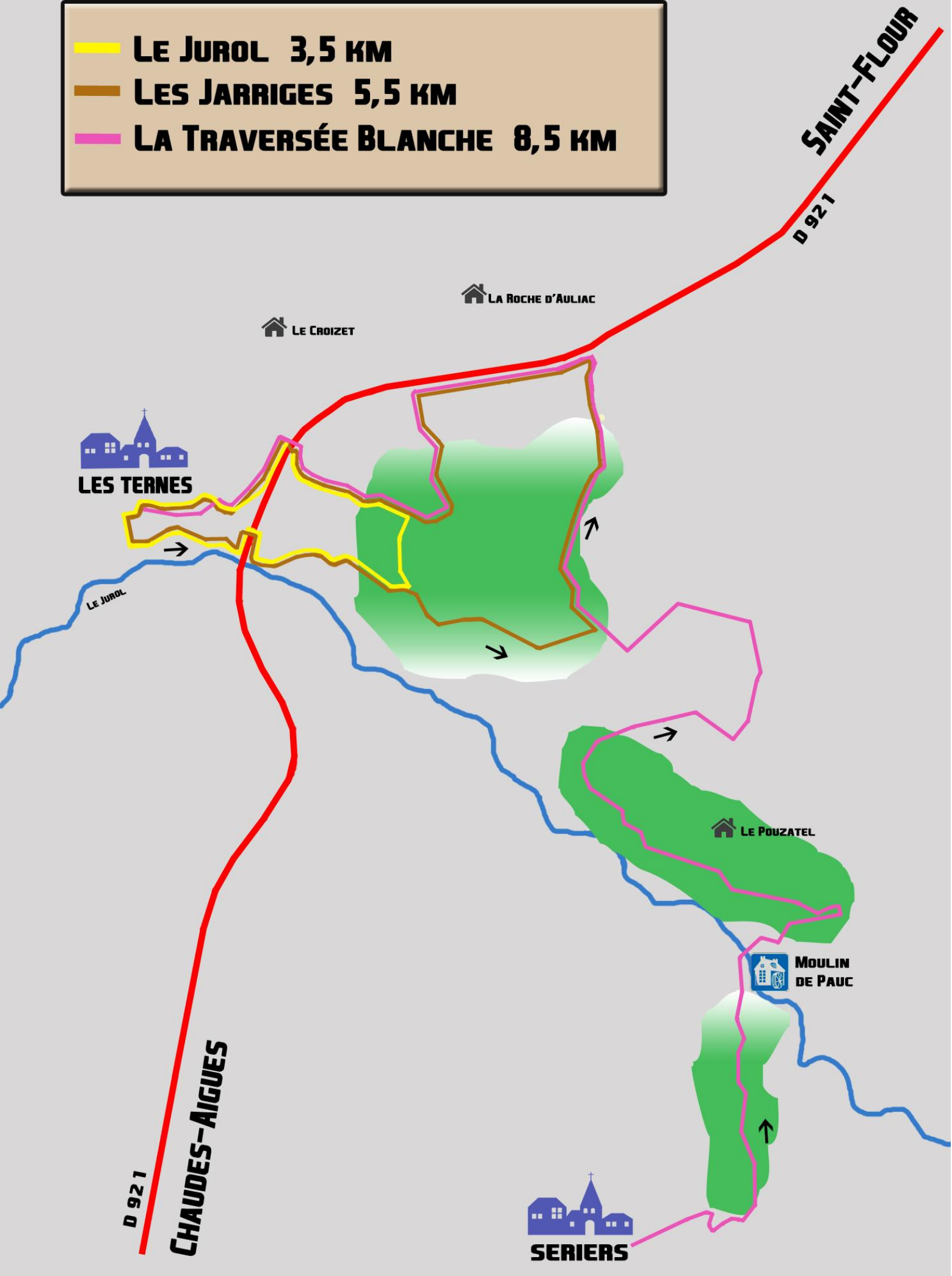
Puis nous suivons une ligne des crêtes qui offre un tour d'horizon sur les monts de la Margeride et le bassin sanflorain. Sur cette ligne de faite totalisant environ 1 km, nous randonnons encore aux confins des communes de VILLEDIEU et des TERNES (km 5.8 - Alt 1 000 m).

Près du lieu-dit « La Roche d'Auliac », nous longeons la D92 jusqu'en contrebas du village « Le Croizet » (km 6.3 - Alt 948 m). Sur une bonne piste en montée, nous longeons un bois (km 7.1 - Alt 960 m). Peu après, les randonneurs participant à la fois à la « Traversée Blanche » et au circuit « Les Jarriges » font la liaison avec la balade familiale « Le Jurol ».

Il reste environ 1.5 km à parcourir en commun avant de rallier l'arrivée. La petite descente entre les taillis est très agréable, ici nous faisons face au bourg des TERNES. Nous passons sous la D921 en utilisant un boviduc (km 7.5 - Alt 932), coupons les D421 et 890 pour accéder au château féodal. L'arrivée est prévue dans le parc de la forteresse (km 8.5 - Alt 948 m). Avec la belle église romane jouxtant le château, les randos se concluent dans un cadre exceptionnel.


Dans la salle polyvalente communal, située à proximité de ce haut lieu historique, des bénévoles accueilleront les participants pour partager la traditionnelle et sympathique collation offerte par la mairie.

- LE JUROL 3,5 KM**
- LES JARRIGES 5,5 KM**
- LA TRAVERSÉE BLANCHE 8,5 KM**



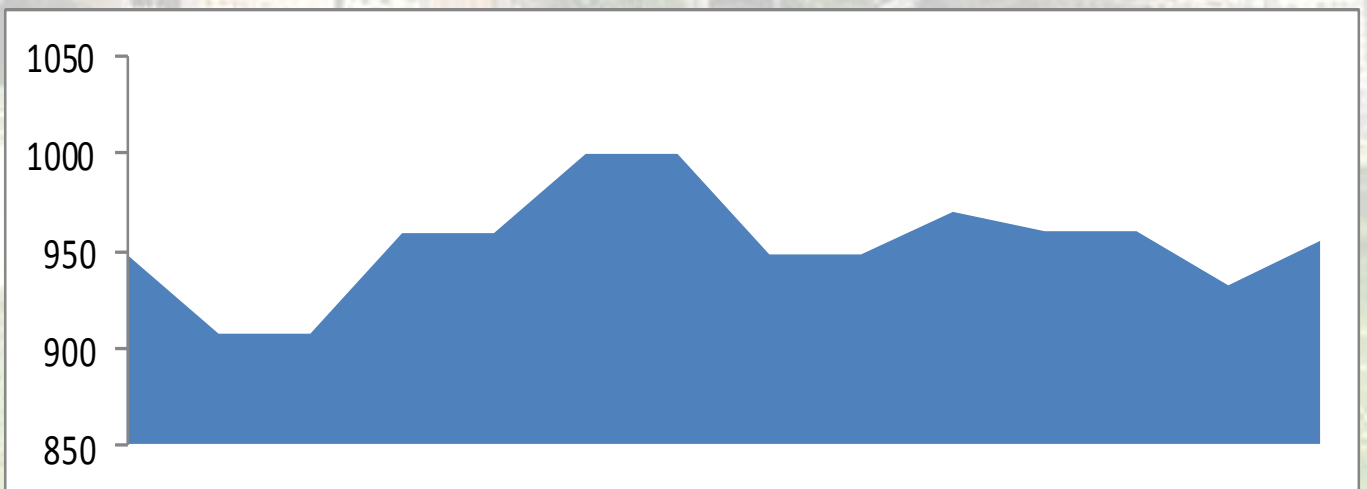
ITINERAIRE N°2 : LE JUROL (3,5 km)

**Inscriptions et départ libre de 13h15 à 15h30 de la salle polyvalente
Les Ternes → Les Ternes (Balisage jaune)**



ITINERAIRE N°3 : LES JARRIGES (5,5 km)

**Inscriptions et départ libre de 14h à 15h30 de la salle polyvalente
Les Ternes → Les Ternes (Balisage vert)**



A CHACUN SON RYTHME, A CHACUN SA FORMULE

En plus de « La Traversée », l'équipe organisatrice propose deux parcours complémentaires. Accessibles au plus grand nombre et très champêtres, ces deux circuits vont ravir les amateurs de pleine nature.

Le circuit familial : « Le Jurol » (3,5 km) et celui intermédiaire : « Les Jarriges » (5,5 km) débutent de la salle polyvalente des Ternes (Alt 948m). Après un beau périple, réalisé sur le versant EST de la commune, les deux boucles reviennent dans le bourg pour une arrivée originale située dans le parc du château.

La 1^{ère} partie des deux itinéraires est facile. Les marcheurs s'engagent d'abord sur un joli sentier en descente, empruntent ensuite un boviduc permettant de franchir en toute sécurité la D921 puis longent le « ruisseau des Ternes » appelé aussi « Le Jurol » (km 1 - Alt 907 m). L'échauffement terminé, il faut gravir maintenant un raidillon. Après quelques minutes d'efforts sur cette piste chaotique, les deux parcours se séparent (Alt 959m - km 1,5).

Tandis que la balade familiale bifurque à gauche pour se raccorder, peu après, à la partie finale commune à tous les randonneurs, le circuit de 5,5 km quant à lui, élargit son périmètre dans ce vaste espace propice à la découverte.

Dans un paysage plus fermé et secret, le parcours s'élève peu à peu. A la ligne de crête (km 2 - Alt 1000 m), il rejoint le tracé de « La Traversée » sur lequel sont engagés les participants en provenance de Sérriers.

Les marcheurs des deux randos vont donc découvrir conjointement la dernière partie à parcourir. Juchée en permanence à 1000m d'altitude environ, la ligne de crête sépare les communes de VILLEDIEU et Des TERNES. On apprécie ce replat d'où l'on découvre un magnifique panorama sur les monts de la Margeride et le bassin Sanflorain (Km 3 - Alt 1000 m).

Entre le lieu-dit « La Roche d'Auliac » et le bas du village « Le Croizet », nous longeons, en descente, la D921. (Km 3,5 - Alt 948 m) puis sur une bonne piste nous grimpons un secteur arboré (km 4 - Alt 970 m). Il s'agit de la dernière difficulté significative du circuit.

A cet endroit, les randonneurs participant à la fois à « La Traversée » et au circuit « Les Jarriges » font la liaison avec la balade familiale « Le Jurol ».

Il reste environ 1,5km à accomplir pour tous les participants. Nous nous fauflons maintenant entre des taillis jusqu'à un joli sentier qui mène en contrebas du bourg des TERNES. La D921 est franchi en utilisant un boviduc (km 3, km 5, km 8 - Alt 932m). Nous coupons successivement le D421 puis, après une légère montée dans une prairie, la D890 pour accéder au château féodal où est jugée l'arrivée dans un cadre exceptionnel. (Km 3,5, km 5,5, km 8,5 - Alt 955 m).

Rendez-vous ensuite à la salle polyvalente, pour la sympathique collation offerte par la commune.

Bonne randonnée !!!